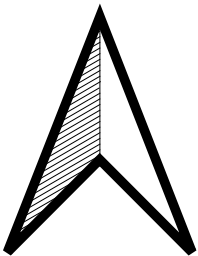


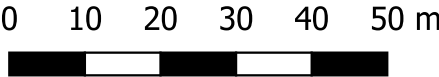
MIEJSCOWY PLAN ZAGOSPODAROWANIA PRZESTRZENNEGO DLA CZĘŚCI TERENÓW POŁOŻONYCH NA OBSZARZE GMINY BARANÓW



Załącznik Nr 1
do Uchwały Nr
Rady Gminy Baranów
z dnia

obręb: Baranów

SKALA 1:1000

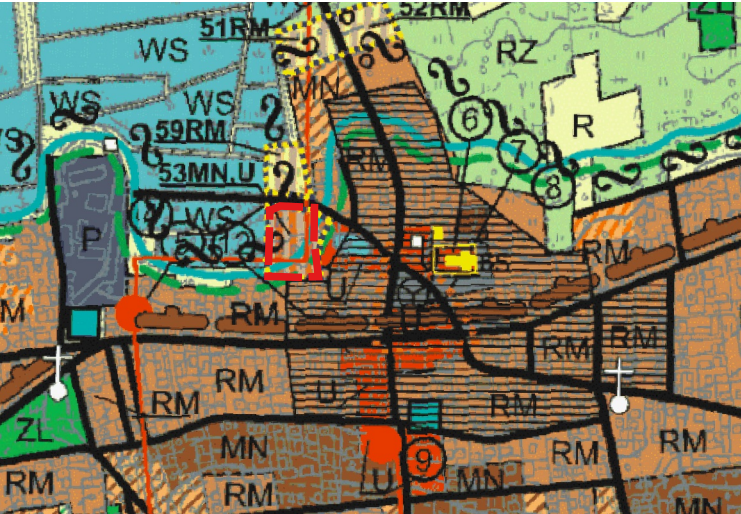


Układ współrzędnych: PUWG 2000 strefa 7 (EPSG:2178)
Mapa wykonana na kopii mapy zasadniczej w postaci
cyfrowej w skali 1:1000, pochodzącej z Wydziału Geodezji,
Geodezji, Katastru i Gospodarki Nieruchomościami
Starostwa Powiatowego
Data wykonania kopii: 2024-10-21
Nr licencji: GN-OD.6642.1.1843.2024_0614_P

LEGENDA:

- granica obszaru objętego miejscowym planem zagospodarowania przestrzennego
- linie rozgraniczające tereny o różnym przeznaczeniu lub różnych zasadach zagospodarowania
- nieprzekraczalna linia zabudowy
- MN-U** teren zabudowy mieszkaniowej jednorodzinnej lub usług
- WS** teren wód powierzchniowych śródlądowych
- Obszar Chronionego Krajobrazu "Pradolina Wieprza"
- Korytarz ekologiczny "Dolina Dolnego Wieprza"
- obszar występowania Głównego Zbiornika Wód podziemnych Nr 406 Niecla Lubelska (Zbiornik Lublin)
- wymiarowanie odległości w metrach

WYRYS ZE STUDYUM UWARUNKOWAN I KIERUNKÓW
ZAGOSPODAROWANIA PRZESTRZENNEGO GMINY BARANÓW
PRYJĘTEGO UCHWAŁĄ NR XXXIII/198/2022 RADY GMINY BARANÓW
Z DNIA 25 LUTEGO 2022 r.
SKALA 1:10 000



granica obszaru objętego miejscowym
planem zagospodarowania przestrzennego

OZNACZENIA DO WYRYSU ZE STUDYUM

- GRANICE TERENÓW DLA KTÓRYCH MIEJSCOWYCH PLAN ZAGOSPODAROWANIA PRZESTRZENNEGO SPORZĄDZA SIĘ OBOWIĄZKOWO
- GRANICA OBSZARU CHRONIONEGO KRAJOBRAZU "PRADOLINA WIEPRZA"
- GRANICA OBSZARU NATURA 2000 "DOLNY WIEPRZ"
- GRANICE DEN DOLIN RZECZNYCH
- SYSTEM PRZYRODNICZY GMINY
- OBSZARY LASÓW I ZADRZEWIEŃ
- OBSZARY WÓD OTWARTYCH, CIEKI NATURALNE
- TERENY I OBIEKTY WPISANE DO REJESTRU ZABYTKÓW (STREFA A)
- TERENY I OBIEKTY WPISANE DO GMINNEJ EWIDENCJI ZABYTKÓW (STREFA B)
- TERENY UPRAW POŁOWYCH I OGRODNICZYCH O OGRANICZONYCH PRAWACH ZABUDOWY
- TERENY TRWAŁYCH UŻYTKÓW ZIELONYCH
- TERENY ZABUDOWY ZAGRODOWEJ
- TERENY ZABUDOWY MIESZKANIOWEJ JEDNORODZINNEJ

- MN** OBSZARY ZABUDOWY JEDNORODZINNEJ I ZAGRODOWEJ
- RM** OBSZARY ZABUDOWY ZAGRODOWEJ I JEDNORODZINNEJ
- U** USŁUGI PUBLICZNE I KOMERCYJNE
- P** TERENY OBIEKTÓW PRODUKCYJNYCH, SKŁADÓW I MAGAZYNÓW
- GRANICA OBSZARÓW OBJĘTYCH ZMIANĄ PRZEZNACZENIA
- RM** TERENY ZABUDOWY Z PRZEWAGĄ ZABUDOWY ZAGRODOWEJ
- MN** TERENY ZABUDOWY Z PRZEWAGĄ ZABUDOWY MIESZKANIOWEJ JEDNORODZINNEJ
- KS** TERENY URZĄDZEŃ KOMUNIKACJI SAMOCHODOWEJ
- TERENY STACJI WODOCIAĞOWYCH
- SIEĆ ELEKTROENERGETYCZNA ŚREDNIEGO NAPIĘCIA I STACJE TRANSFORMATOROWE
- ZABYTKI ARCHEOLOGICZNE
- KP()** DROGI POWIATOWE
- KG()** DROGI GMINNE